



**RUTA DE LA DIVISORIA
CONTINENTAL
CAMINATAS DIURNAS &
NOCTURNAS: WYOMING**

COALICIÓN DE LA RUTA DE LA DIVISORIA CONTINENTAL **¡VISITE WYOMING!**

Caminatas Diurnas & Nocturnas por la Ruta de la Divisoria Continental (CDT por sus siglas en inglés)

EL ESTADO VAQUERO

La Ruta de la Divisoria Continental e Sendero Escénico Nacional (CDT) recorre algunos de los paisajes más asombrosamente diversos de Wyoming: el Parque Nacional de Yellowstone, el primer parque nacional de nuestra nación, con géiseres humeantes y actividad volcánica, el Área Silvestre escarpada de Teton y la Cordillera de Absaroka, el fenómeno geográfico del Paso de Two Ocean, el Área Silvestre Bridger y la espectacular cordillera de Wind River, que cuenta con 1,300 lagos y algunos de los glaciares más grandes de los 48 estados contiguos. En la CDT, también se encontrará con la restaurada ciudad de South Pass, donde cientos de miles de pioneros pasaron por los senderos Mormón, Oregon y California; la amplia Cuenca de la Gran División, el único lugar donde la Divisoria Continental se divide y se une, donde la lluvia no fluye hacia ningún océano; la ciudad minera desierta de Battle; y las suaves montañas de la Sierra Madre. En Wyoming, la CDT también abarca las tierras ancestrales y actuales de los pueblos Cheyenne, Ute, Shoshone Oriental, Shoshone - Bannock y Apsaalooké (Cuervo).

¡Hemos reunido las mejores caminatas diurnas y nocturnas del estado en la CDT para que explore algunas de nuestras partes favoritas de Wyoming! Las caminatas en este guía están organizadas de sur a norte.



Área Silvestre Huston Park

Distancia: 3 millas o
8.5 millas

Nivel de Dificultad:
Moderado

Pueblo más cercano:
Encampment


Explore las montañas Sierra Madre entre bosques de abetos y praderas cubiertas de herbaje. Disfrute de las encantadoras vistas del Valle Platte y las montañas Snowy Range. Esta sección del sendero se encuentra principalmente en la serena Área Silvestre Houston Park, un sendero cubierto de herbaje señalado con postes. Si decide convertir esto en un viaje de una noche abundan las oportunidades para acampar en el Área Silvestre Houston Park y hacia el norte. Si elige caminar desde Battle Pass Trailhead, tiene la opción de desviarse de la CDT para escalar la montaña Red. Llamada así por el hermoso granito rojo que






Carretera Crooks Gap hacia Carretera

Distancia: 24 millas
Nivel de Dificultad: Difícil
Pueblo más cercano:
Rawlins



Experimente el único lugar donde la Divisoria Continental se divide, creando una gran cuenca circular donde el agua no fluye hacia los océanos Pacífico o Atlántico, sino hacia una sucesión de charcas y salinas en un área conocida como la Cadena-





Ciudad de South Pass

Distancia: 20 millas

Nivel de Dificultad:
Difficult

Pueblo más cercano:
Lander

Te espera un terreno áspero e inalterado mientras retrocedes en el tiempo a lo largo de esta sección históricamente abundante de la ruta. La ciudad South Pass es un sitio histórico donde 17 de las 23 estructuras originales de la ciudad han sido restauradas y se exhiben con artefactos de los edificios originales. El famoso Paso South, que se encuentra a unas pocas millas al sur de la ciudad South Pass, tiene senderos con la pendiente que fueron caminados por emigrantes, que se elevan a una altura de 7,526 pies. Esta característica proporcionó a los emigrantes del siglo XIX un cruce relativamente "suave" de la Divisoria






Lago Green River

Distancia: 7 millas hasta el final del lago inferior

Nivel de Dificultad: Moderado
Pueblo más cercano: Pinedale

Trayectoria desde Pinedale hasta los lagos de Green River. Esculpidos por glaciares y reabastecidos cada año por el deshielo de la cordillera Wind River, estos lagos son la fuente del río Green, un importante afluente del vasto sistema del río Colorado. Grupos de álamos y pinos cubren las laderas desde el comienzo del lago Green River. Recomendamos dirigirse hacia el sur para caminar a lo largo de los lagos, dejando atrás a las multitudes a medida que avanza hacia el área silvestre Bridger y a lo largo de las orillas orientales de los lagos. Si va al norte, seguramente encontrará solitud donde puede





Lago Brooks

Distancia: Variable (5 - 8 millas)

Nivel de Dificultad: Moderado

Closest Town: Dubois, WY

El Bosque Nacional Shoshone se apartó en 1891 como parte de la Reserva de madera de Yellowstone, lo que lo convirtió en el primer bosque nacional en los EE. UU. Consta de unos 2.4 millones de acres de terreno variado que va desde llanuras de artemisa hasta montañas escarpadas. Con el Parque Nacional de Yellowstone en su frontera noroeste, Shoshone abarca el área desde la frontera sur del estado de Montana hasta Lander, WY. El área del lago Brooks del Bosque Nacional Shoshone se encuentra a las afueras del Área Silvestre Teton. Los viajeros





COALICION DE LA RUTA DIVISORIA CONTINENTAL